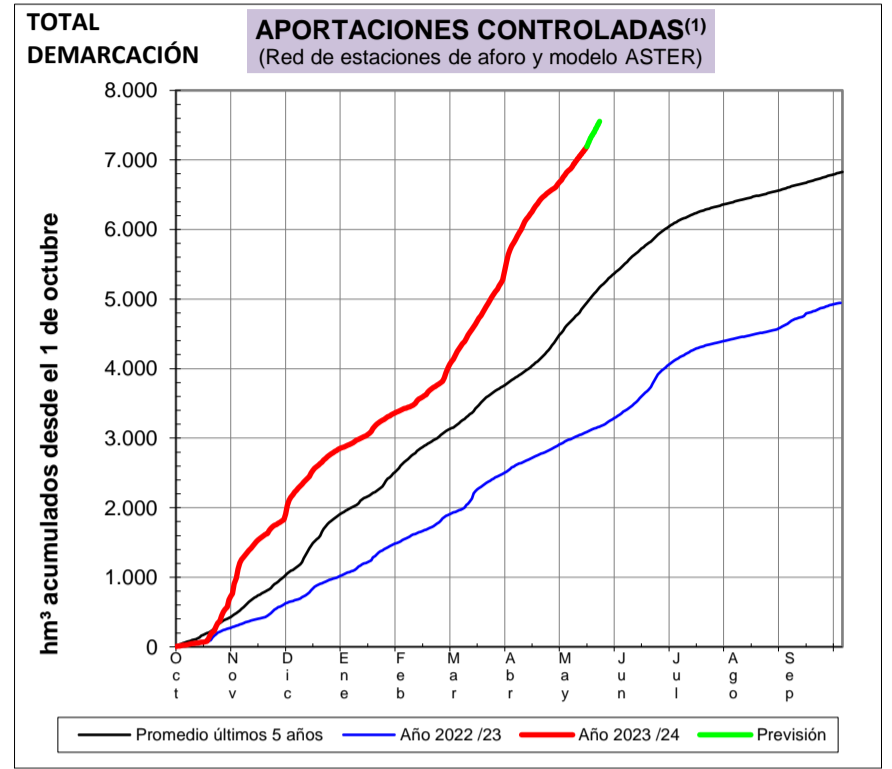
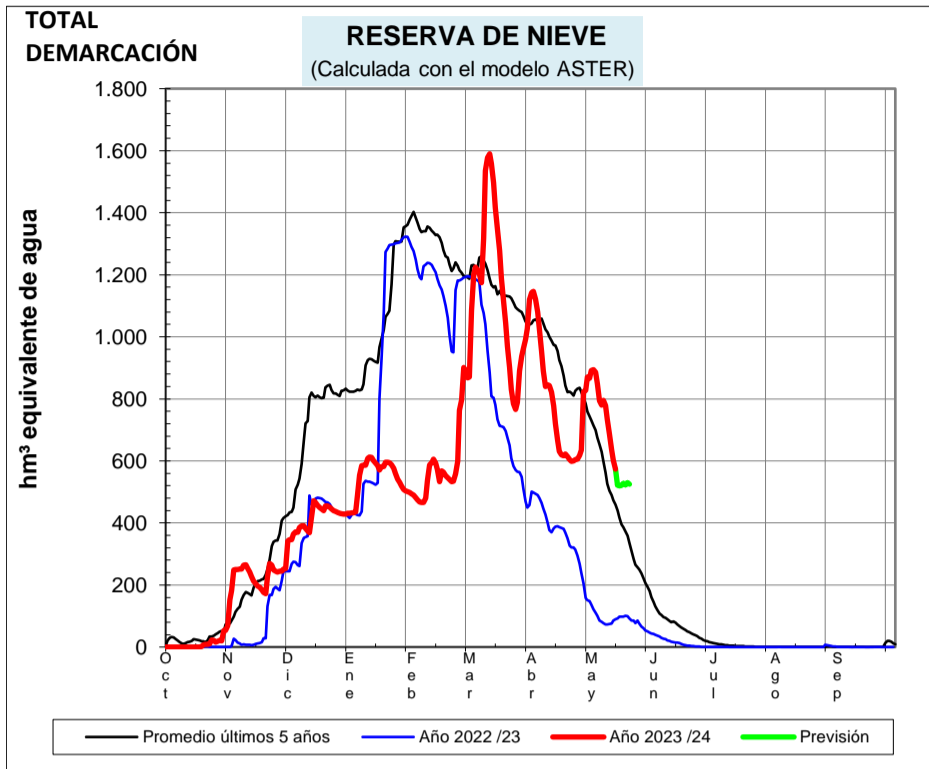


EVOLUCIÓN DE LA RESERVA DE NIEVE Y DE LAS APORTACIONES EN LAS SUBCUENCAS NIVALES DE LAS VERTIENTES CANTÁBRICA Y PIRENAICA DE LA DEMARCACIÓN HIDROGRÁFICA DEL EBRO

Fecha del informe: 13/05/2024

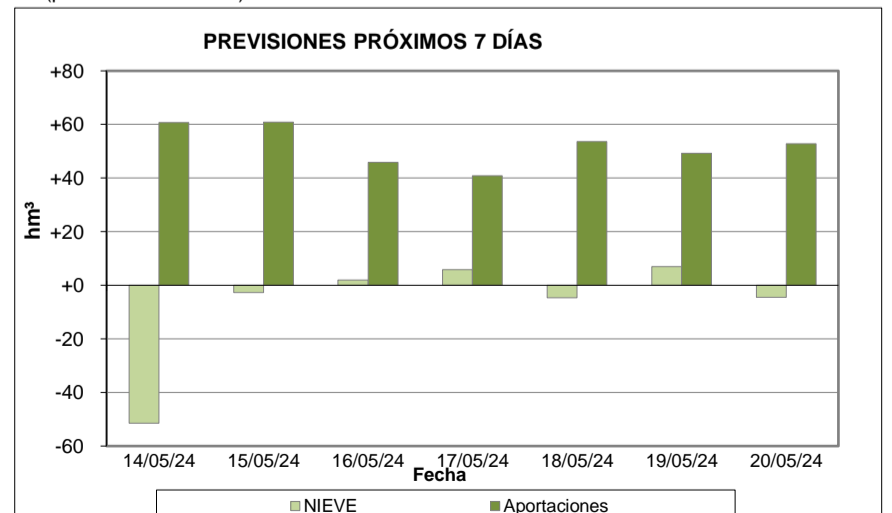
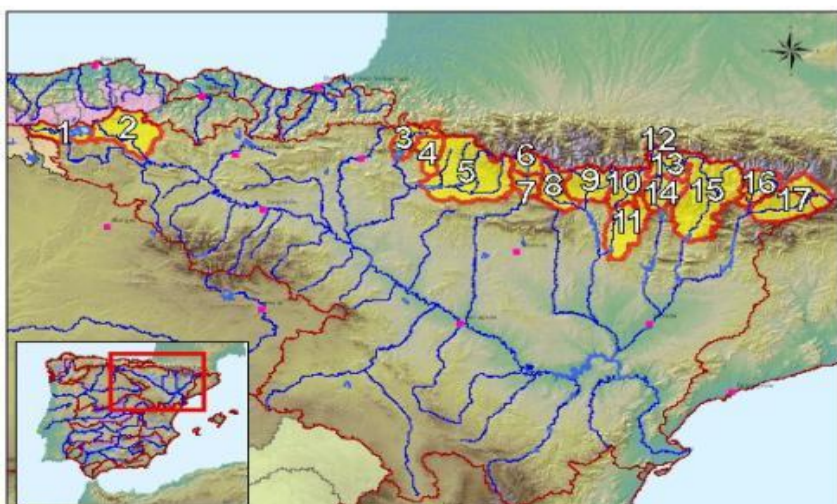


CUENCAS NIVALES			ESTADO A FECHA: 13/05/2024				⁽²⁾ VARIACIONES PREVISTAS A 7 DÍAS	
Nº	Pto. de control	RESERVA DE NIEVE		APORTACIONES ⁽¹⁾		NIEVE	APORTACIÓN	
		(hm³)	Comparativa ⁽³⁾	(hm³)	Comparativa ⁽³⁾	(hm³)	(hm³)	
1	Embalse del Ebro	0,0	Normal	157,1	Baja	+0,0	+8,3	
2	Nela en Trespaderne	0,0	Normal	345,8	Baja	+0,0	+5,6	
3	Irati en Itoiz	0,0	Normal	527,7	Máxima 5 años	+0,0	+21,9	
4	Salazar en Aspurz	0,0	Normal	267,1	Máxima 5 años	+0,0	+6,6	
5	Aragón en E. de Yesa	32,8	Alta	1.412,0	Máxima 5 años	-8,8	+64,1	
6	Gállego en E. de Búbal	86,1	Muy alta	377,8	Máxima 5 años	-7,5	+17,9	
7	Gállego en Sabiñánigo	17,5	Máxima 5 años	610,0	Máxima 5 años	-1,0	+13,2	
8	Ara en Boltaña	73,4	Máxima 5 años	441,4	Muy alta	-4,3	+20,8	
9	Cinca en Escalona	93,0	Máxima 5 años	787,5	Máxima 5 años	-7,7	+34,3	
10	Ésera en Campo	83,9	Muy alta	281,2	Máxima 5 años	+0,6	+12,7	
11	Ésera en Emb. Barasona	11,9	Alta	521,5	Muy alta	-2,3	+13,9	
12	Garona en Bossòst	14,4	Baja	179,6	Baja	+3,3	+18,7	
13	Garona en Torán	0,2	Baja	43,6	Normal	+1,1	+3,9	
14	N. Ribagorzana Pont de Suert	80,0	Alta	334,3	Muy alta	-0,6	+18,8	
15	Pallaresa en E. de Talárn	27,1	Baja	591,6	Muy alta	+1,2	+53,4	
16	Valira en Seo D'Urgel	37,3	Normal	157,8	Alta	-17,8	+21,4	
17	Segre en Seo D'Urgel	16,1	Normal	154,7	Baja	-4,8	+28,4	
TOTALES	Total cuenca del Ebro (Pirineo + C. Cantábrica):		559,1	Alta	6.967,4	Alta	-53,0	+341,3
	Total cuenca del Garona (hasta frontera Francia):		14,6	Baja	223,2	Baja	+4,4	+22,5
	Total Demarcación (Cuenca del Ebro + Garona):		573,8	Alta	7.190,6	Alta	-48,7	+363,8
Agrupado por ríos	Cabecera del Ebro y Nela (1+2):		0,0	Normal	502,9	Baja	+0,0	+13,9
	Aragón, Irati y Salazar (3+4+5):		32,8	Normal	2.206,7	Máxima 5 años	-8,8	+92,5
	Gállego (6+7)		103,6	Muy alta	987,8	Máxima 5 años	-8,5	+31,1
	Ara, Cinca y Ésera (8+9+10+11):		262,2	Muy alta	2.031,5	Muy alta	-13,7	+81,6
	Garona hasta frontera con Francia (12+13):		14,6	Baja	223,2	Baja	+4,4	+22,5
	N. Ribagorzana hasta Pont de Suert (14):		80,0	Alta	334,3	Muy alta	-0,6	+18,8
	N. Pallaresa hasta E. de Talárn (15):		27,1	Baja	591,6	Muy alta	+1,2	+53,4
	Segre aguas abajo de Seo D'Urgel (16+17):		53,4	Normal	312,6	Normal	-22,6	+49,9

(1) Las Aportaciones son el volumen total de agua que ha llegado a los embalses o puntos de cierre de las cuencas nivales desde el inicio del año hidrológico (1 de octubre)

(2) Obtenida a partir de las previsiones HRES.IFS (ECMWF)

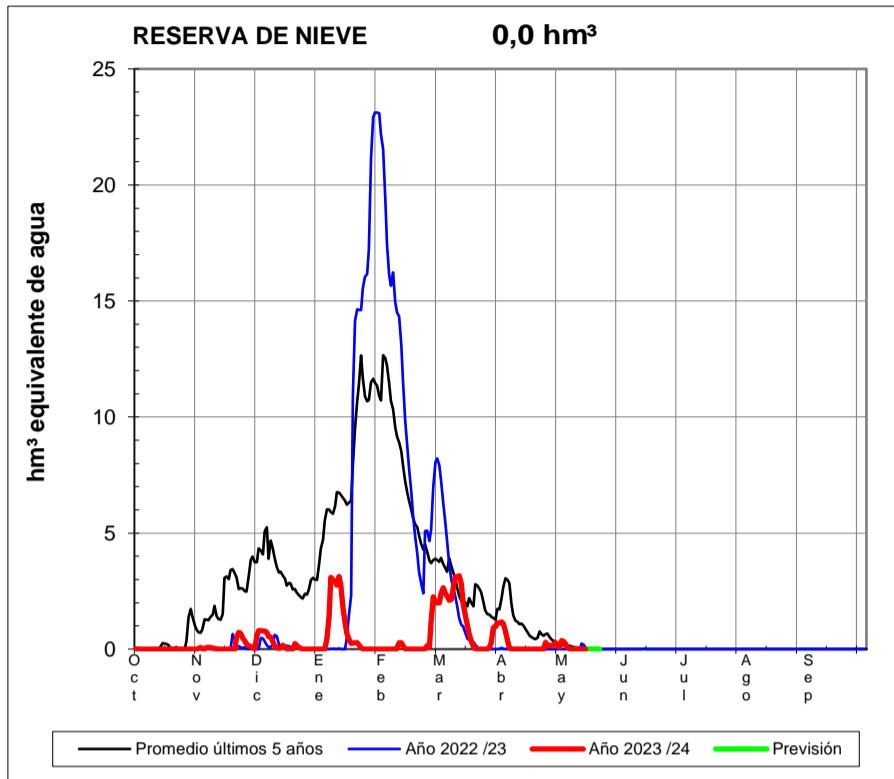
(3) Valoración del dato actual respecto de las mismas fechas de los 5 años anteriores (percentil estadístico)



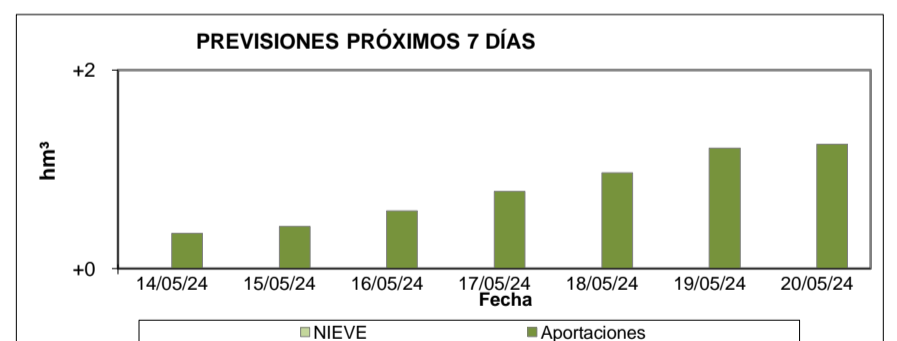
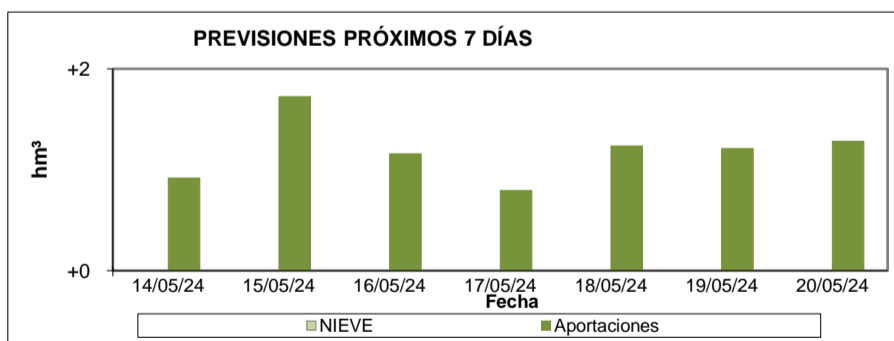
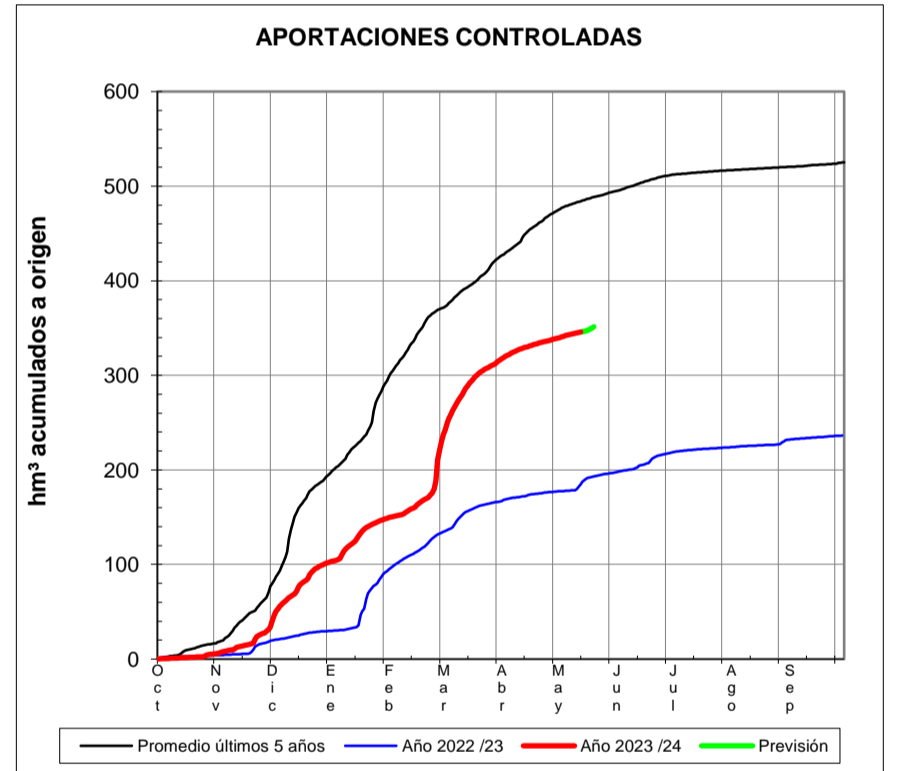
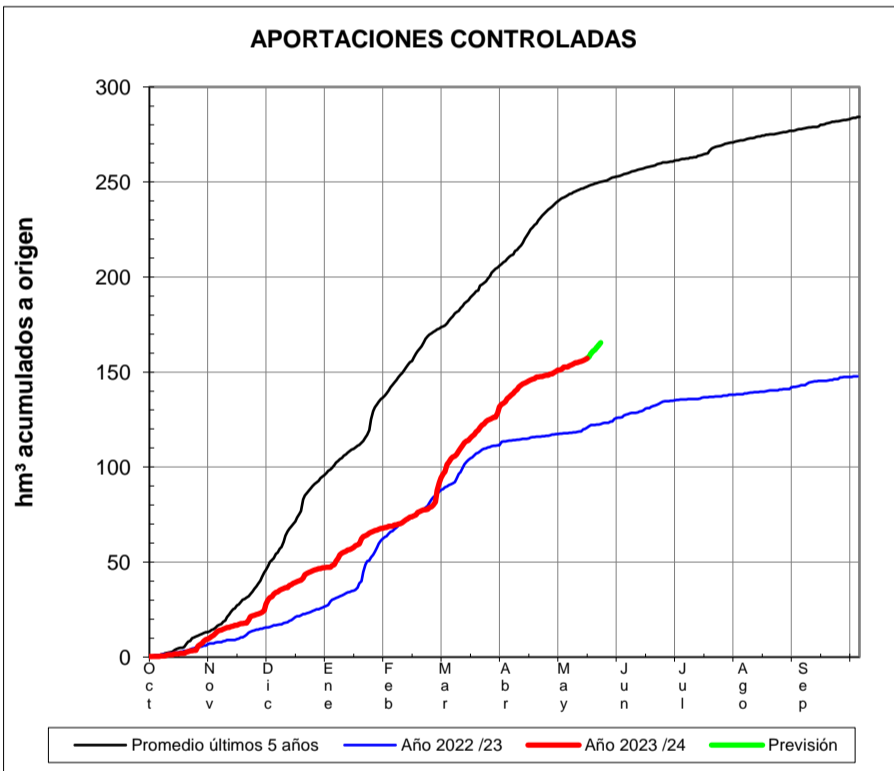
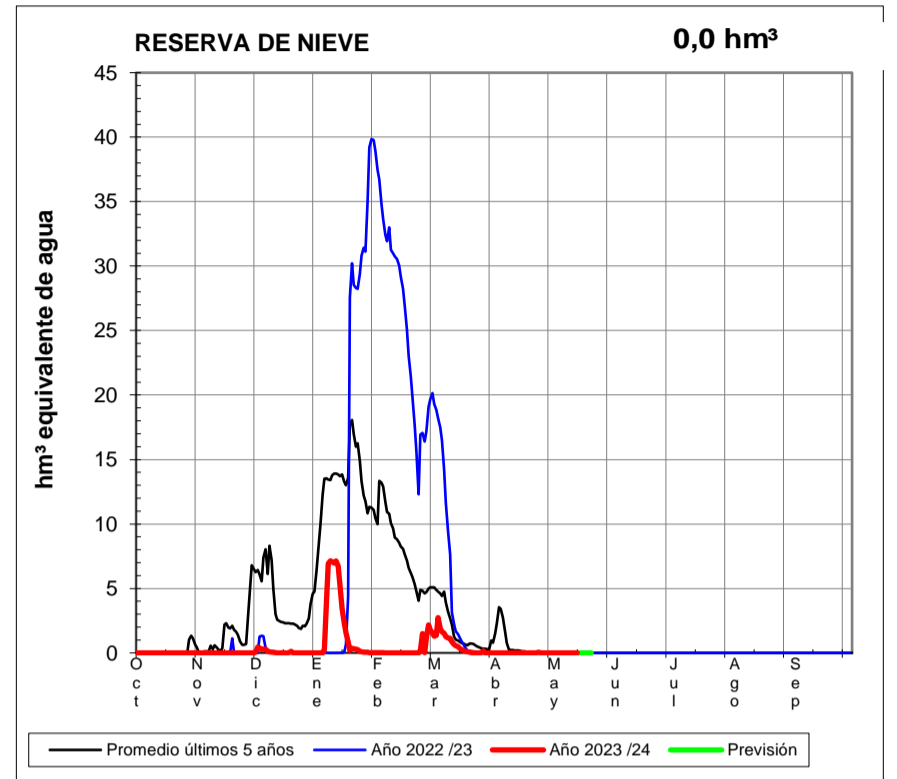
EVOLUCIÓN DE LA RESERVA DE NIEVE Y DE LAS APORTACIONES EN LAS SUBCUENCAS NIVALES DE LAS VERTIENTES CANTÁBRICA Y PIRENAICA DE LA DEMARCACIÓN HIDROGRÁFICA DEL EBRO

Fecha del informe: 13/05/2024

EBRO EN E. DEL EBRO



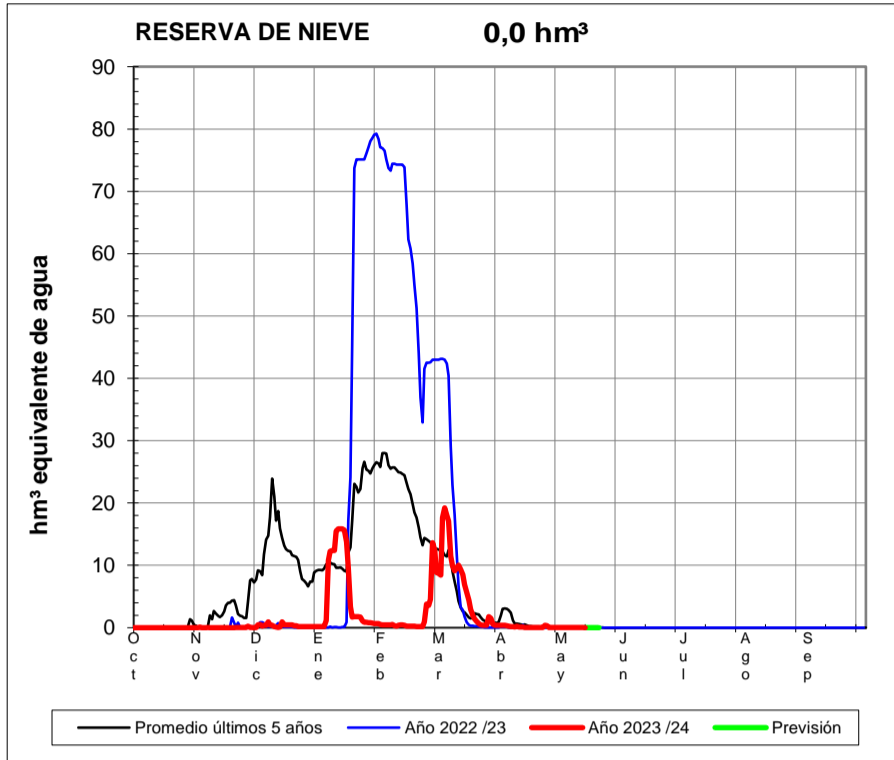
NELA EN TRASPADERNE



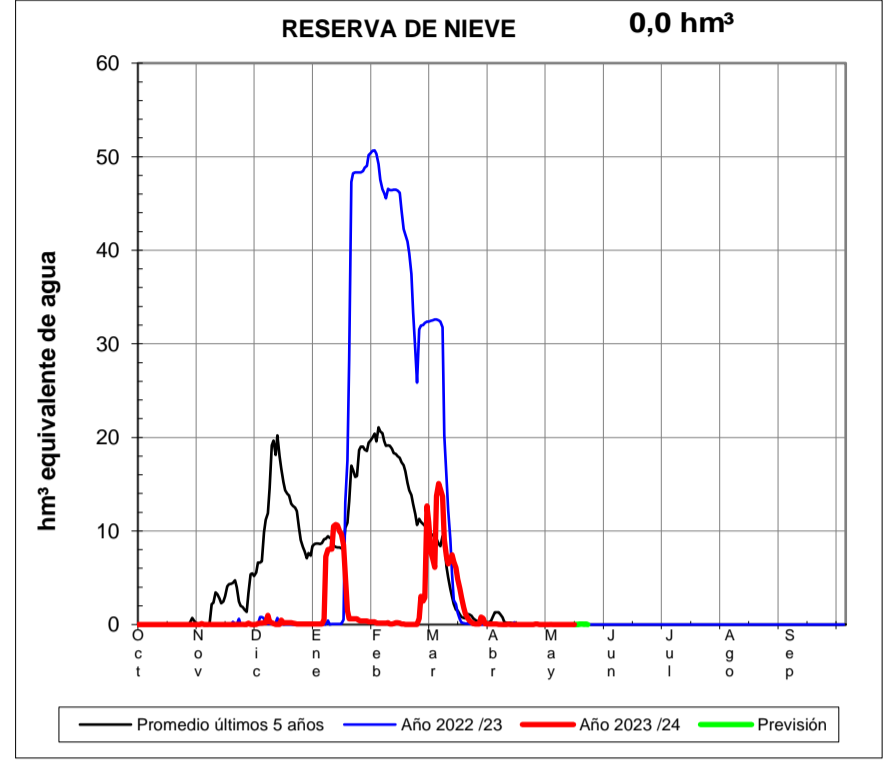
EVOLUCIÓN DE LA RESERVA DE NIEVE Y DE LAS APORTACIONES EN LAS SUBCUENCAS NIVALES DE LAS VERTIENTES CANTÁBRICA Y PIRENAICA DE LA DEMARCACIÓN HIDROGRÁFICA DEL EBRO

Fecha del informe: 13/05/2024

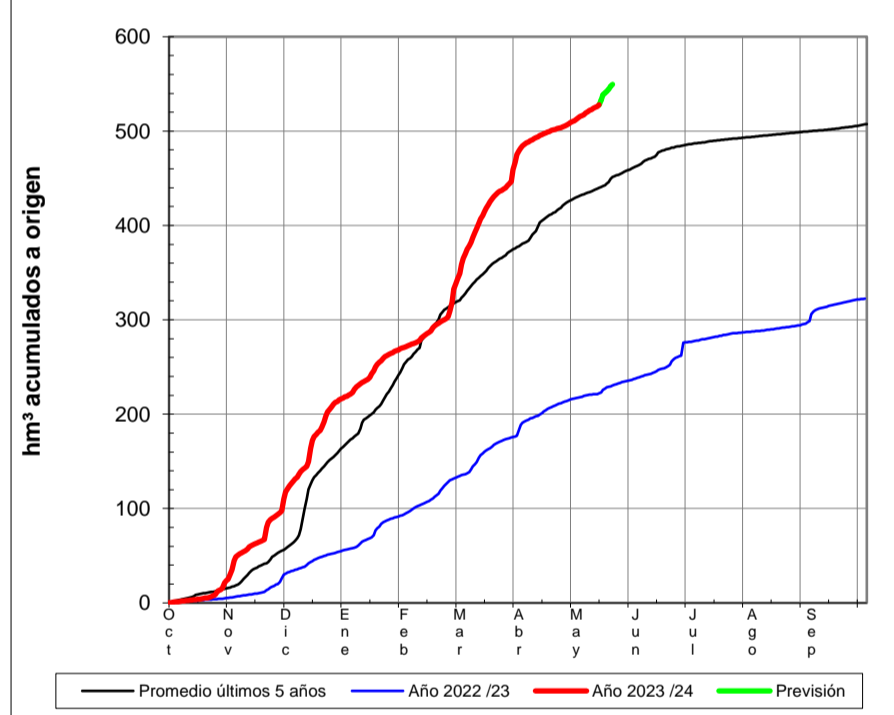
IRATI EN ITOIZ



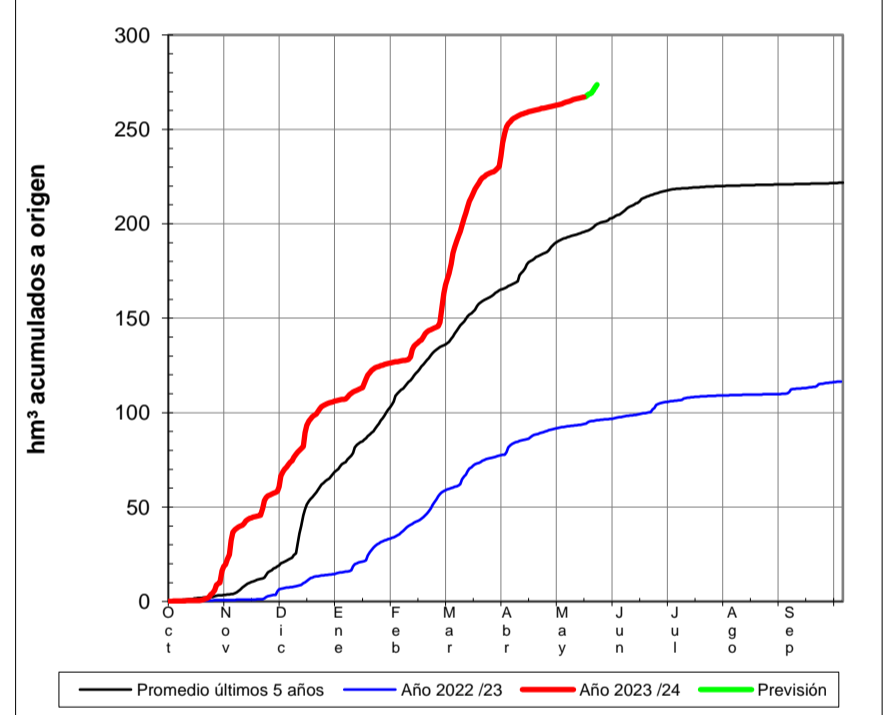
SALAZAR EN ASPURZ



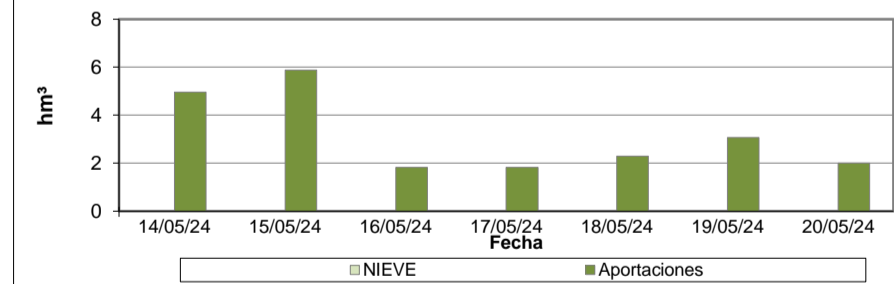
APORTACIONES CONTROLADAS



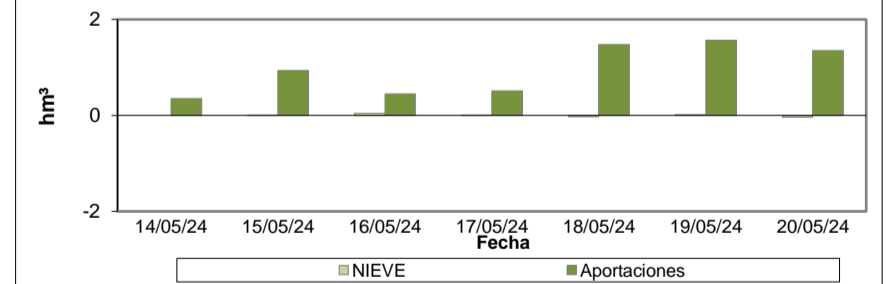
APORTACIONES CONTROLADAS



PREVISIONES PRÓXIMOS 7 DÍAS



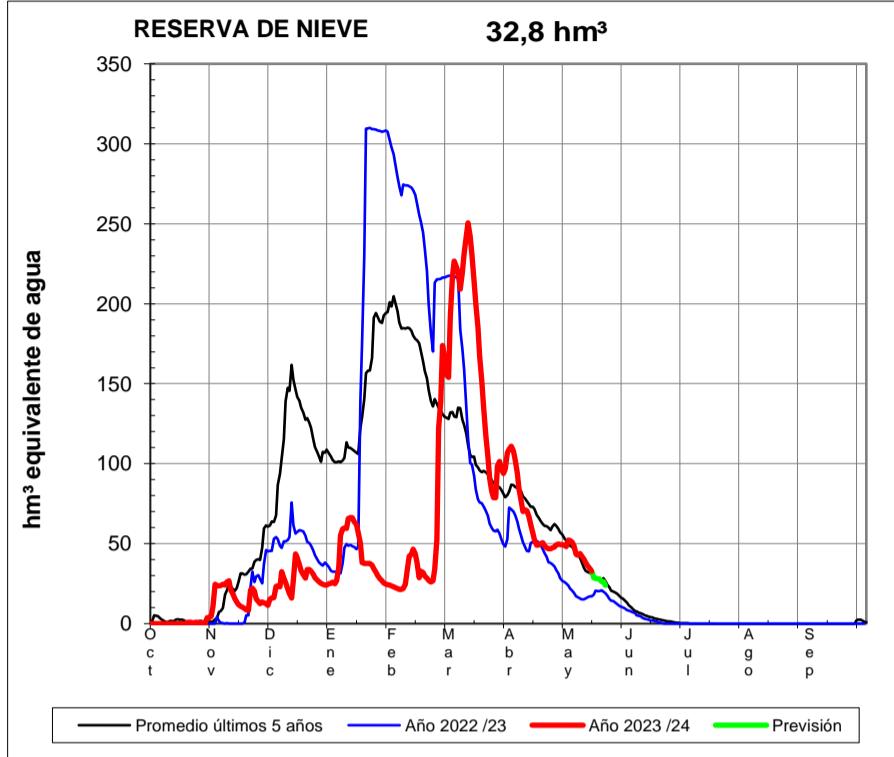
PREVISIONES PRÓXIMOS 7 DÍAS



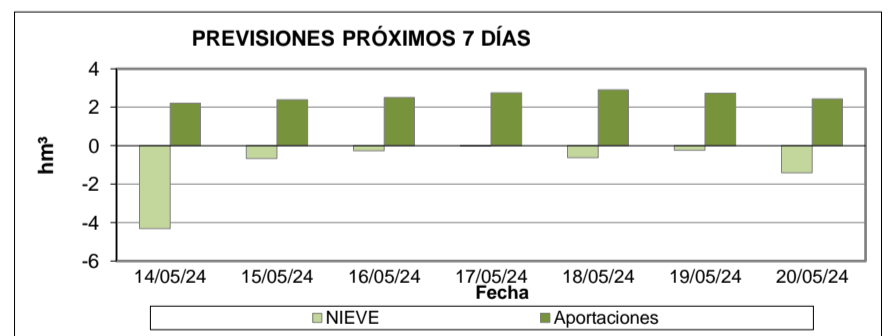
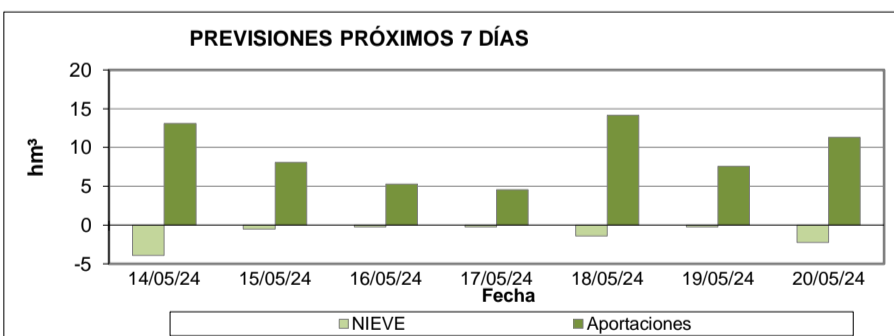
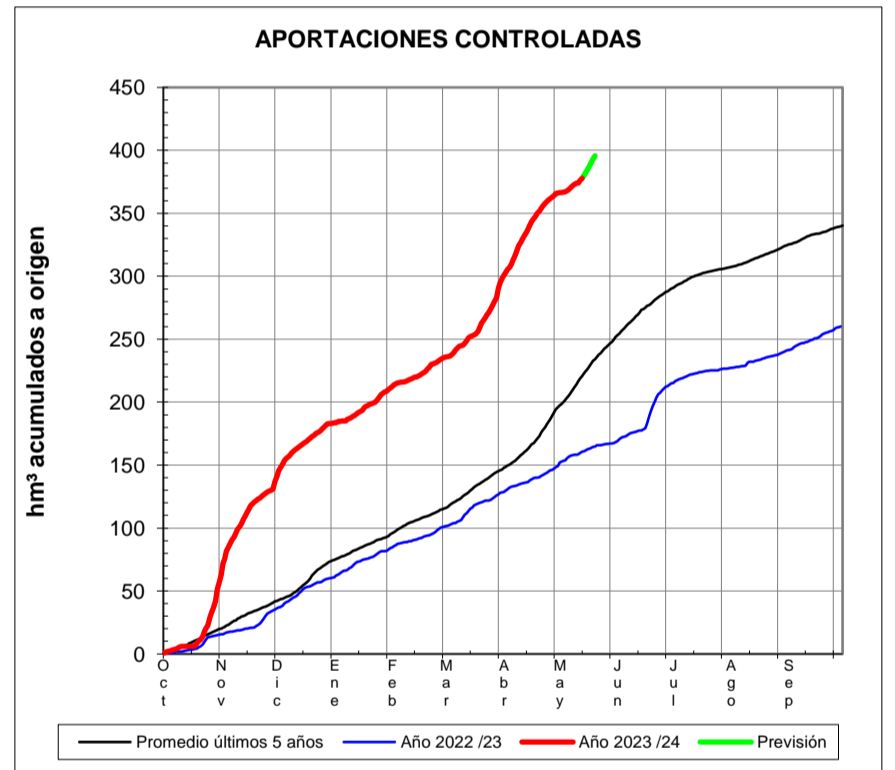
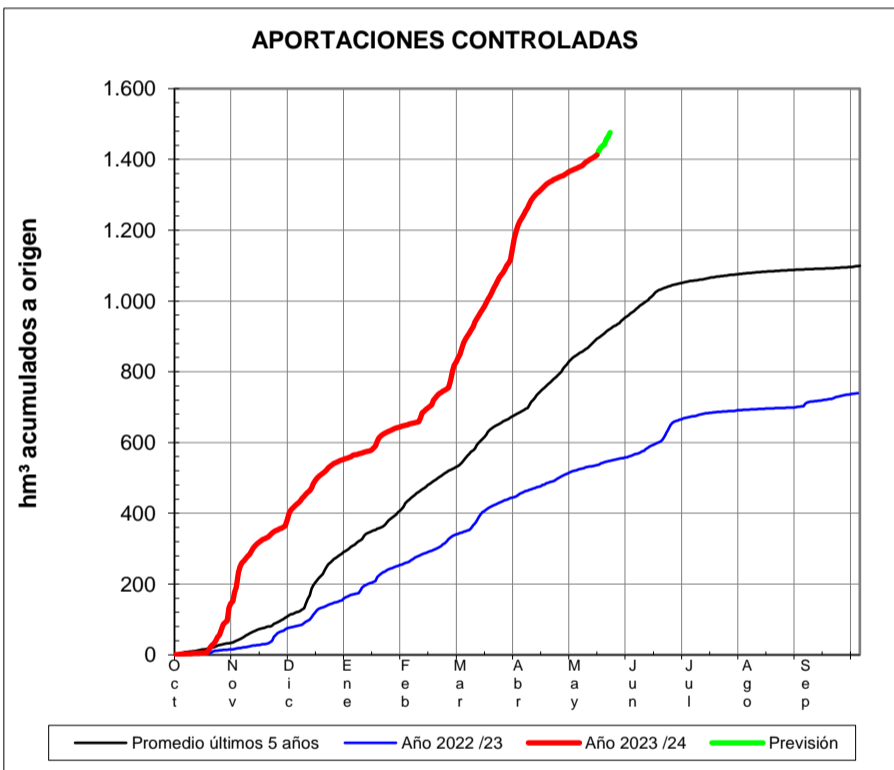
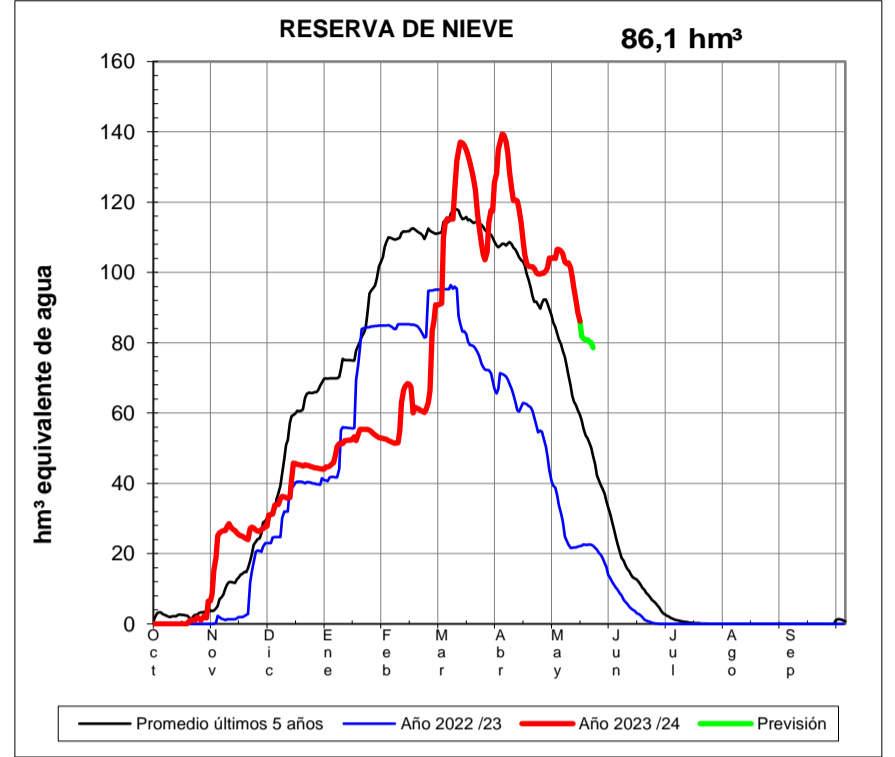
EVOLUCIÓN DE LA RESERVA DE NIEVE Y DE LAS APORTACIONES EN LAS SUBCUENCAS NIVALES DE LAS VERTIENTES CANTÁBRICA Y PIRENAICA DE LA DEMARCACIÓN HIDROGRÁFICA DEL EBRO

Fecha del informe: 13/05/2024

ARAGÓN EN E. DE YESA



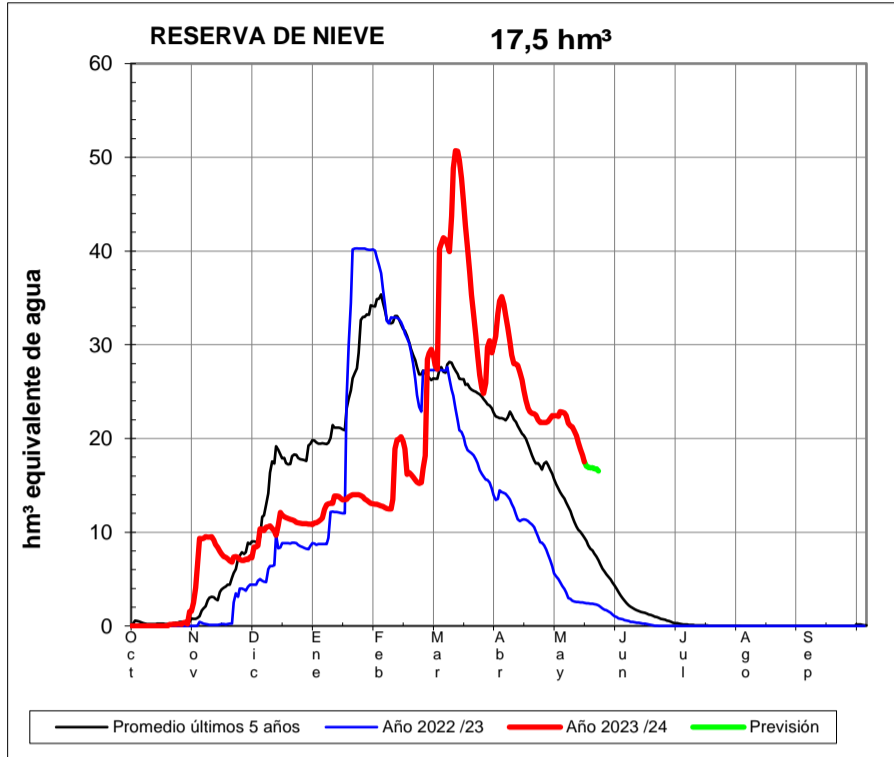
GÁLLEGO EN E. DE BÚBAL



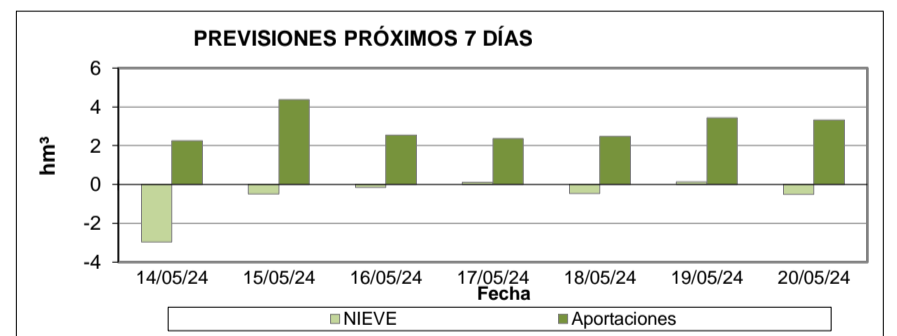
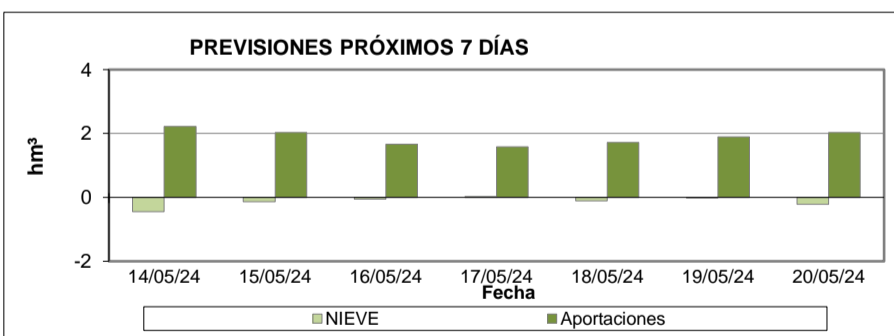
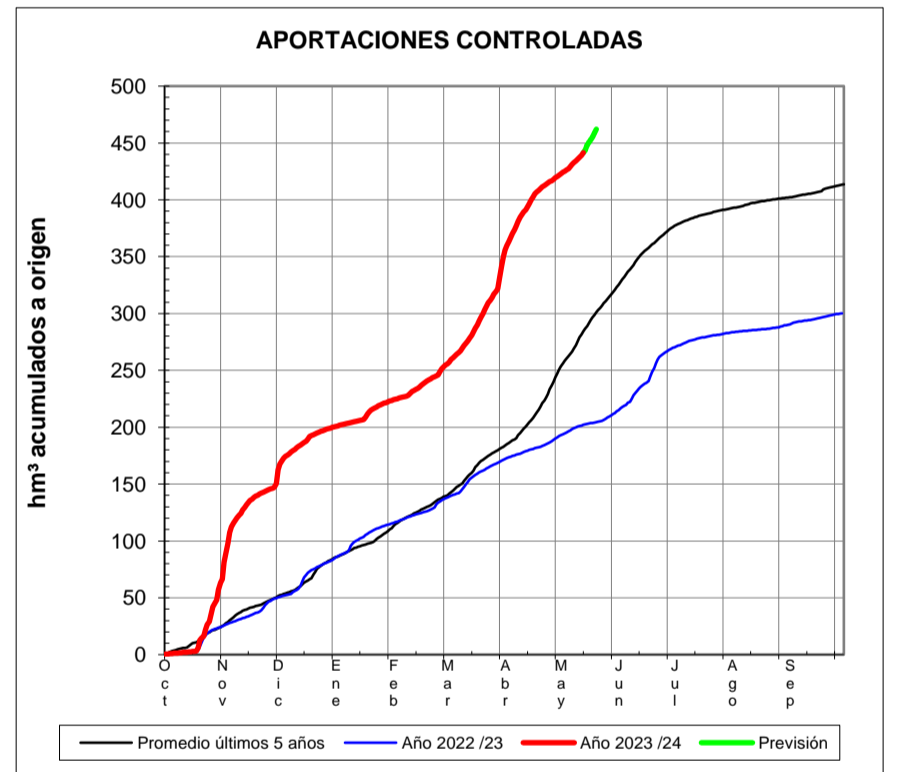
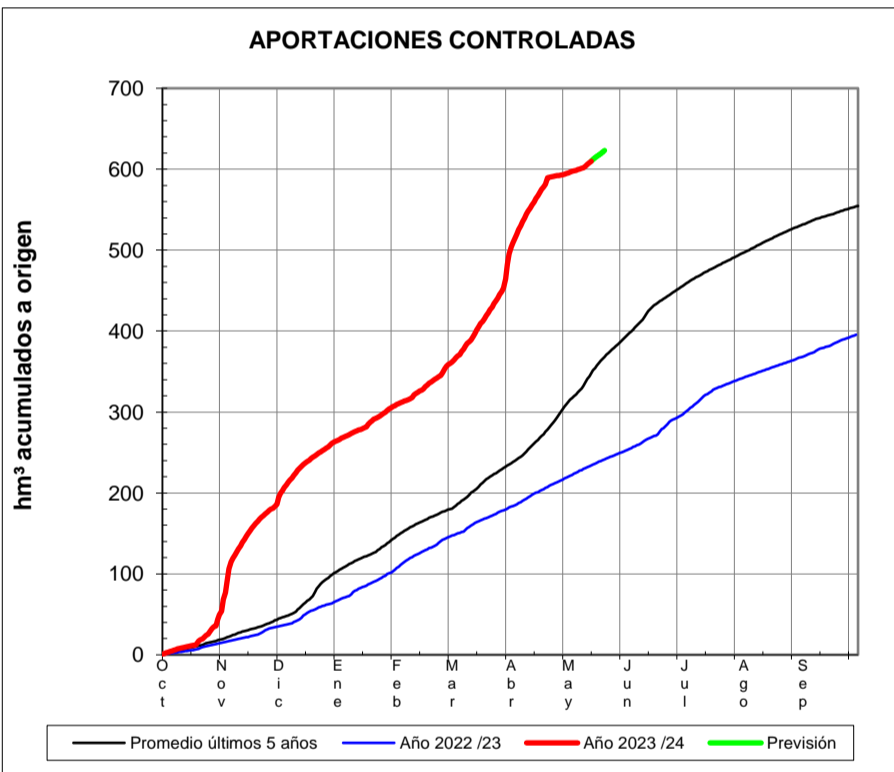
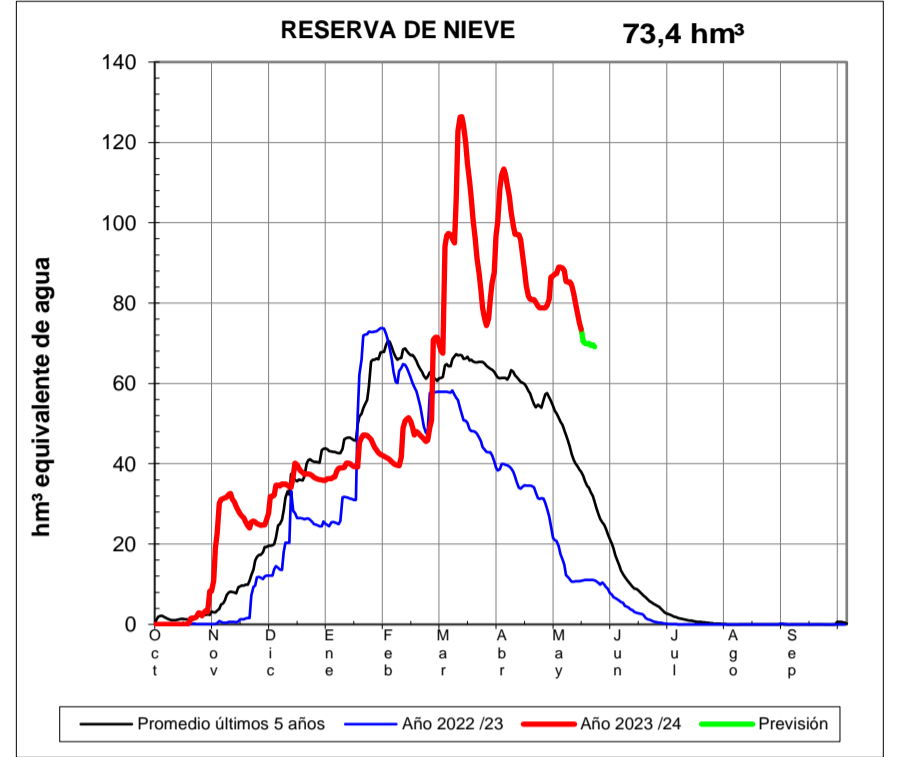
EVOLUCIÓN DE LA RESERVA DE NIEVE Y DE LAS APORTACIONES EN LAS SUBCUENCAS NIVALES DE LAS VERTIENTES CANTÁBRICA Y PIRENAICA DE LA DEMARCACIÓN HIDROGRÁFICA DEL EBRO

Fecha del informe: 13/05/2024

GÁLLEGO EN SABIÑÁNIGO



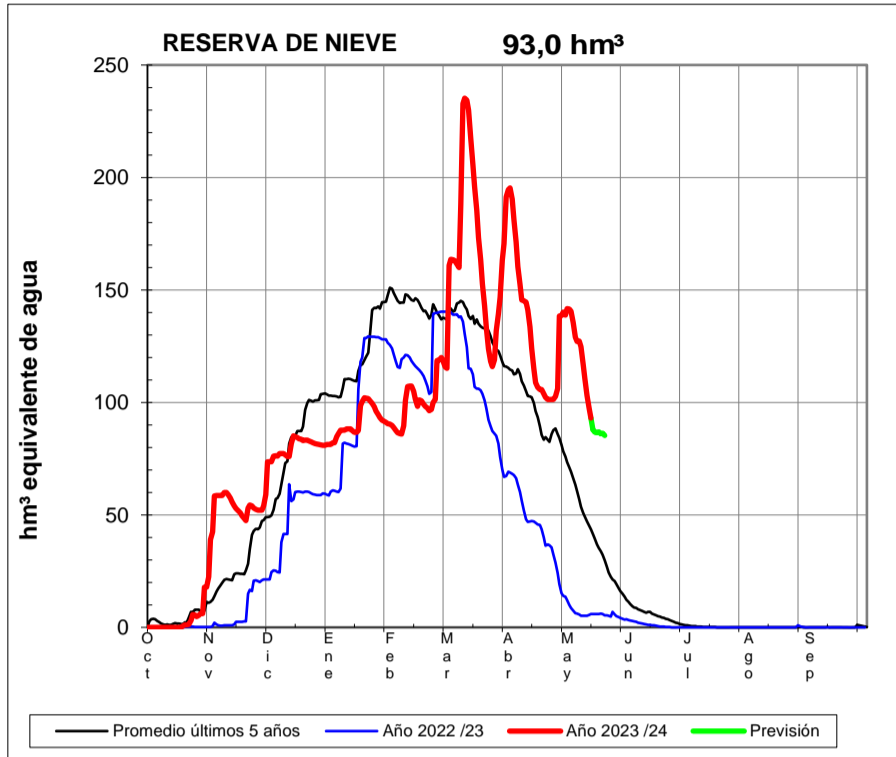
ARA EN BOLTAÑA



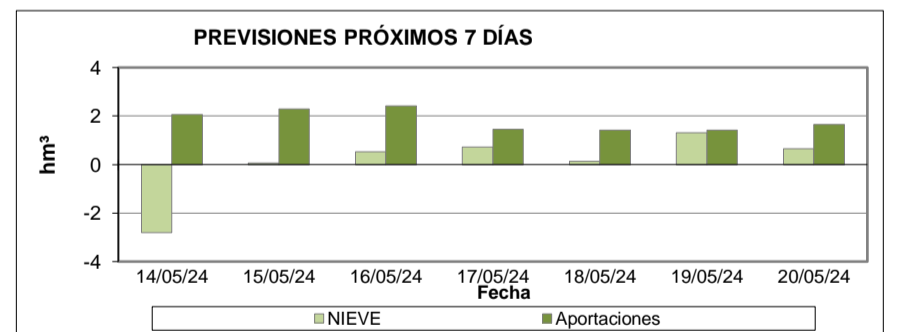
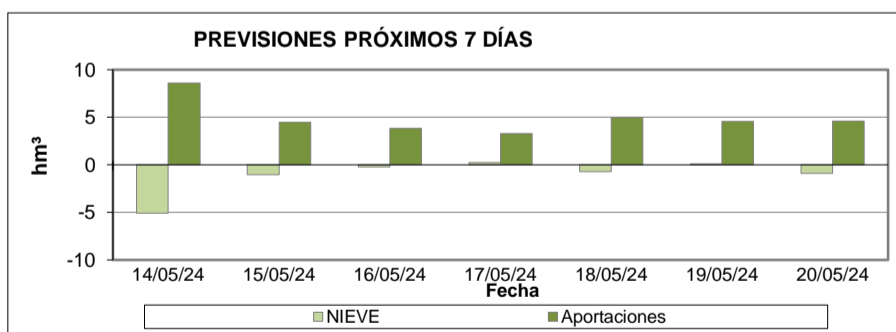
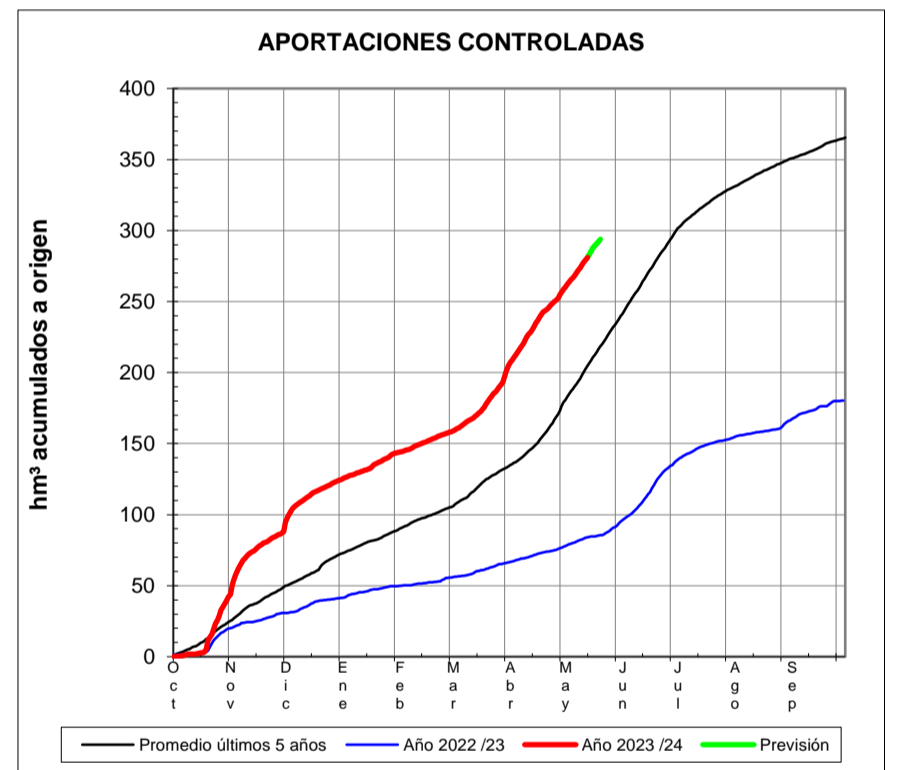
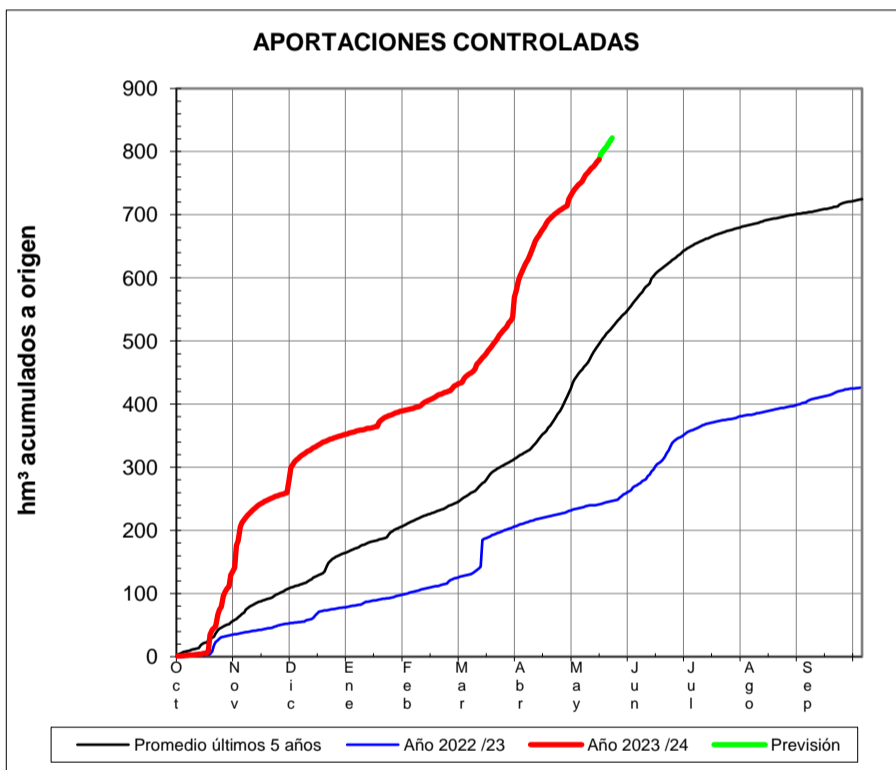
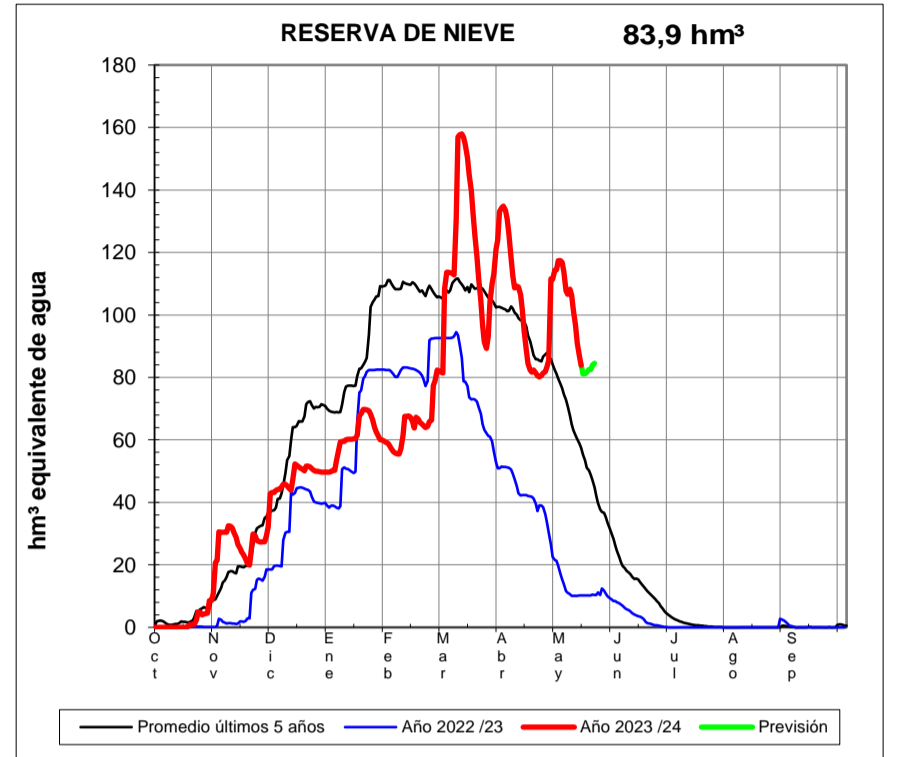
EVOLUCIÓN DE LA RESERVA DE NIEVE Y DE LAS APORTACIONES EN LAS SUBCUENCAS NIVALES DE LAS VERTIENTES CANTÁBRICA Y PIRENAICA DE LA DEMARCACIÓN HIDROGRÁFICA DEL EBRO

Fecha del informe: 13/05/2024

CINCA EN E. DE ESCALONA



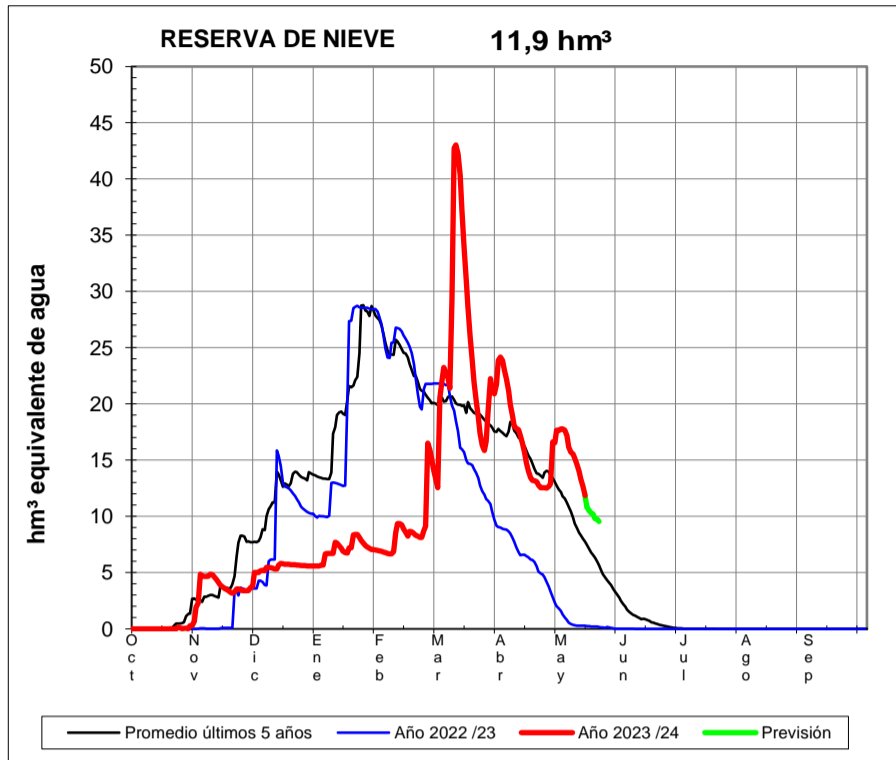
ÉSERA EN CAMPO



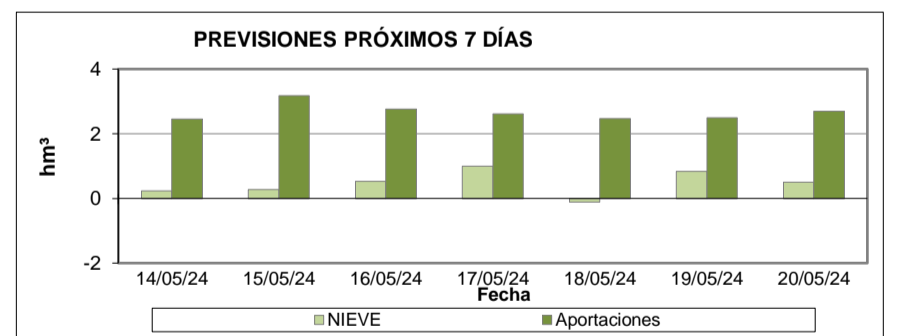
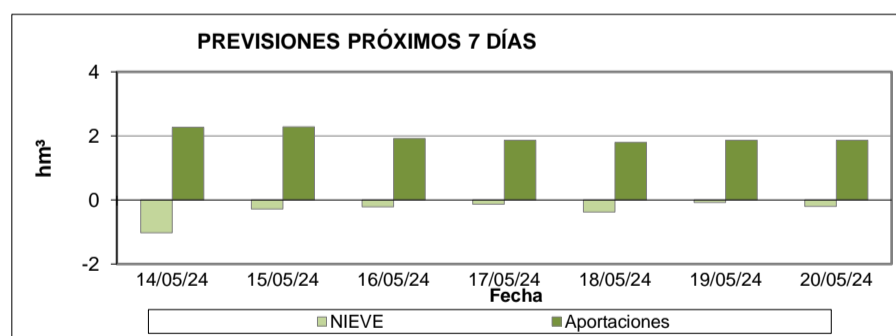
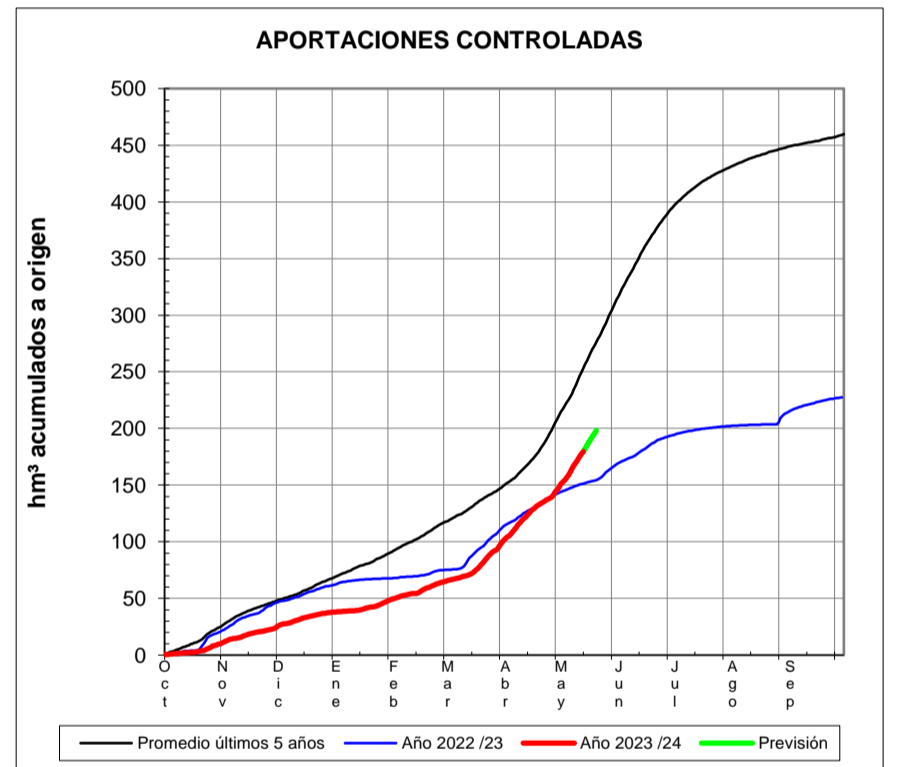
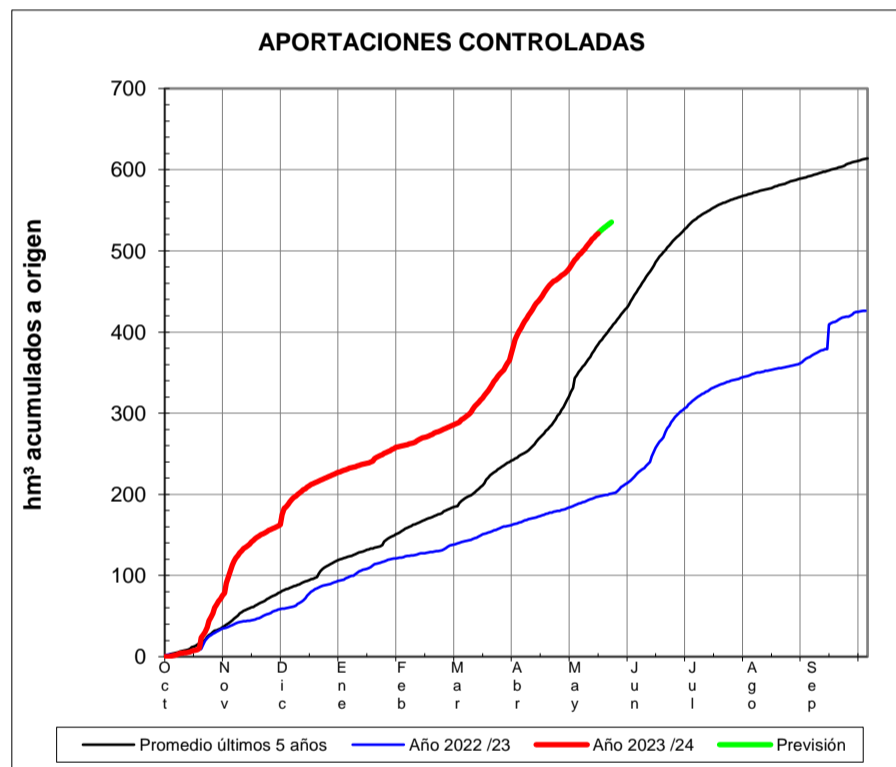
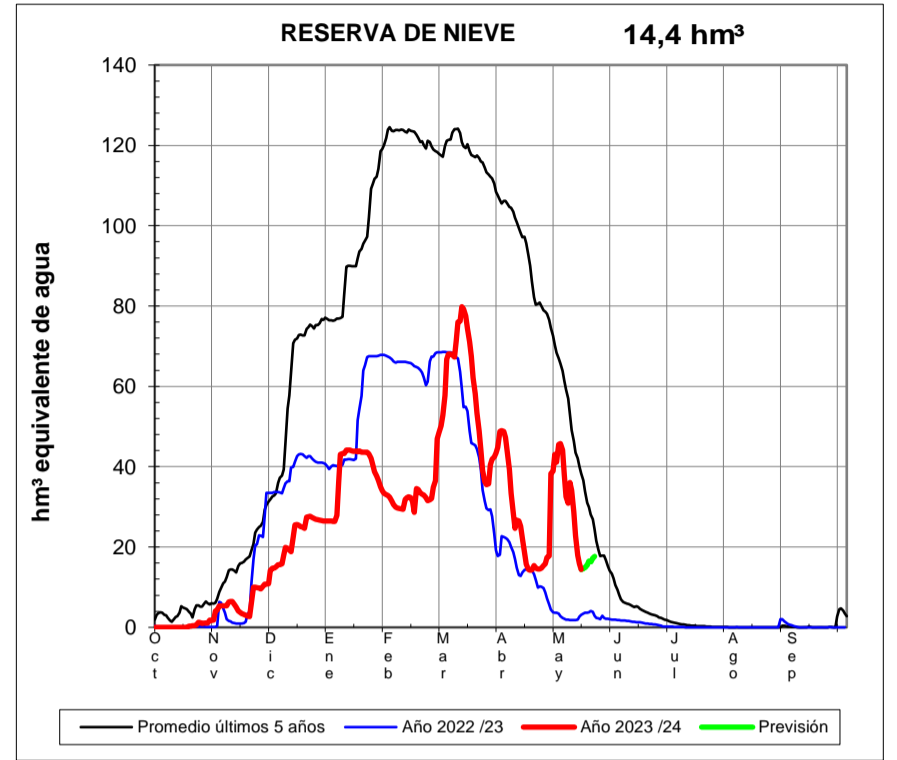
EVOLUCIÓN DE LA RESERVA DE NIEVE Y DE LAS APORTACIONES EN LAS SUBCUENCAS NIVALES DE LAS VERTIENTES CANTÁBRICA Y PIRENAICA DE LA DEMARCACIÓN HIDROGRÁFICA DEL EBRO

Fecha del informe: 13/05/2024

ÉSERA EN E. DE BARASONA



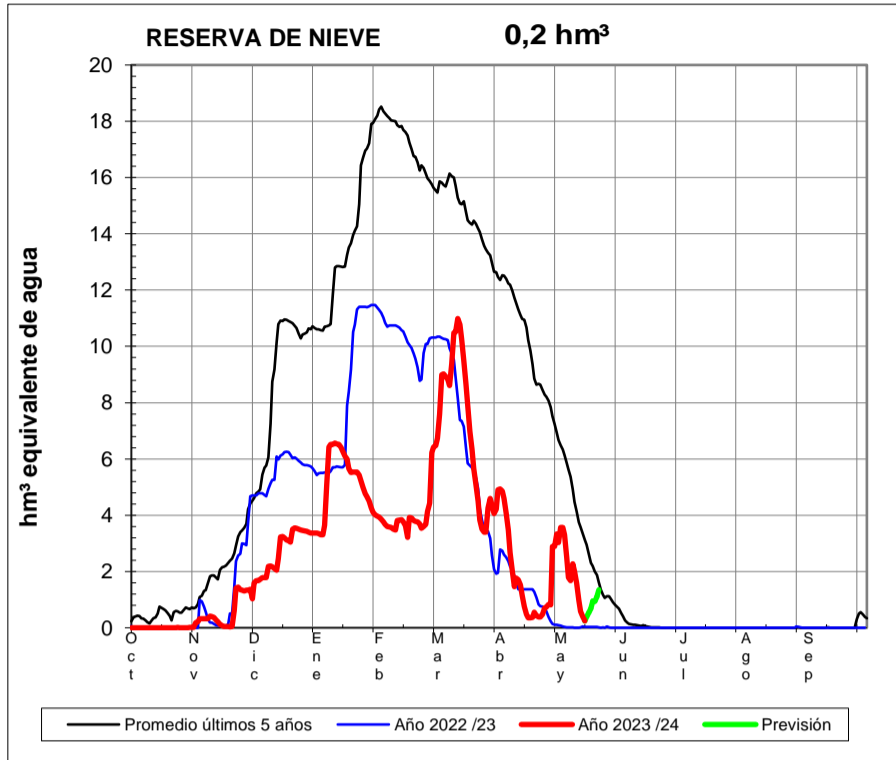
GARONA EN BOSSOST



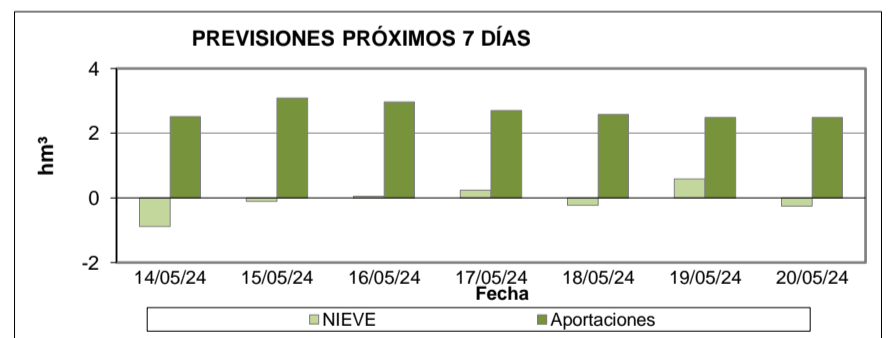
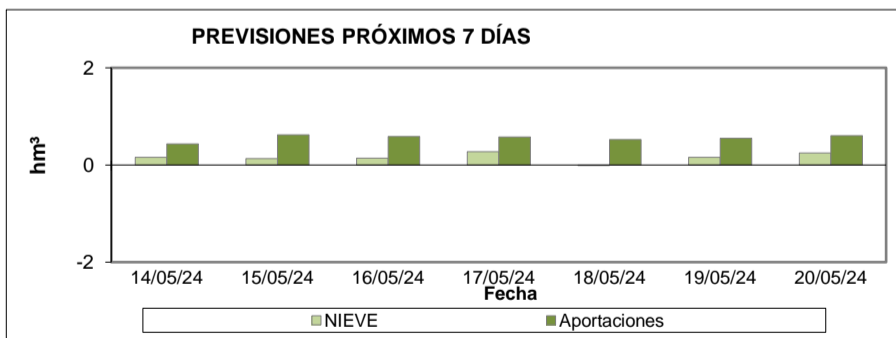
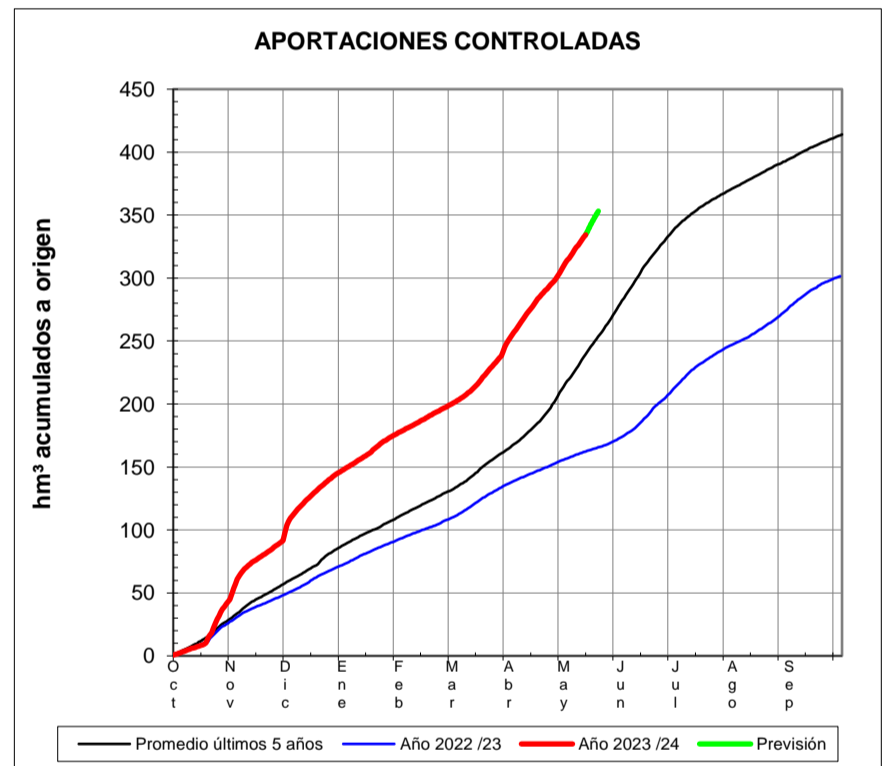
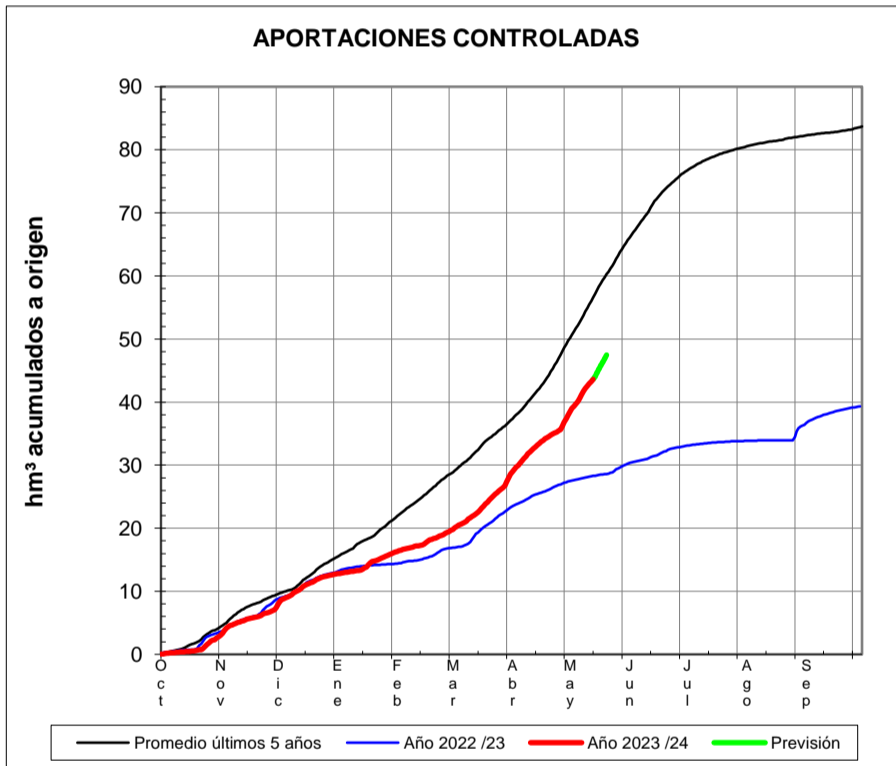
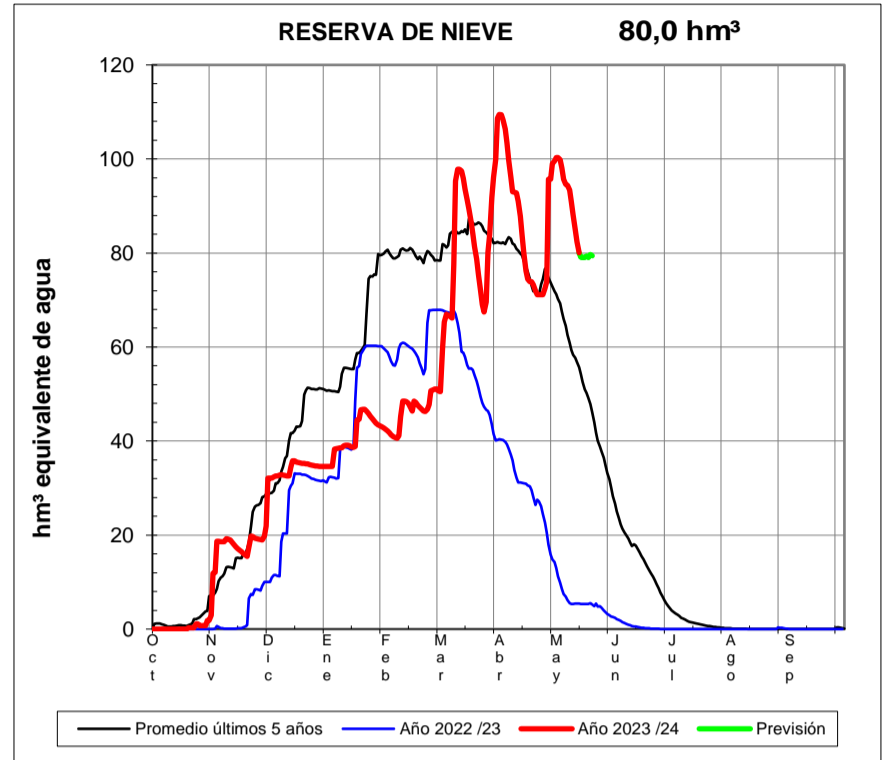
EVOLUCIÓN DE LA RESERVA DE NIEVE Y DE LAS APORTACIONES EN LAS SUBCUENCAS NIVALES DE LAS VERTIENTES CANTÁBRICA Y PIRENAICA DE LA DEMARCACIÓN HIDROGRÁFICA DEL EBRO

Fecha del informe: 13/05/2024

GARONA EN TORÁN



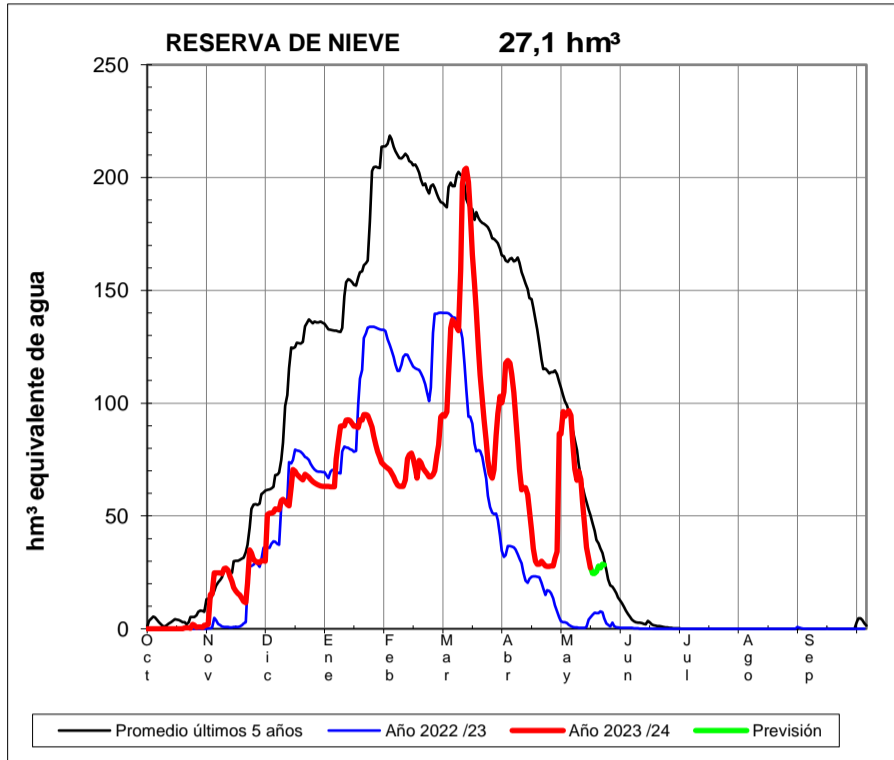
NOGUERA RIBAGORZANA EN PONT DE SUERT



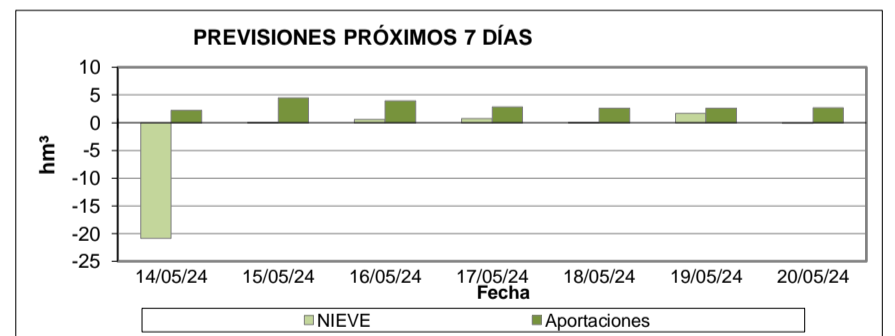
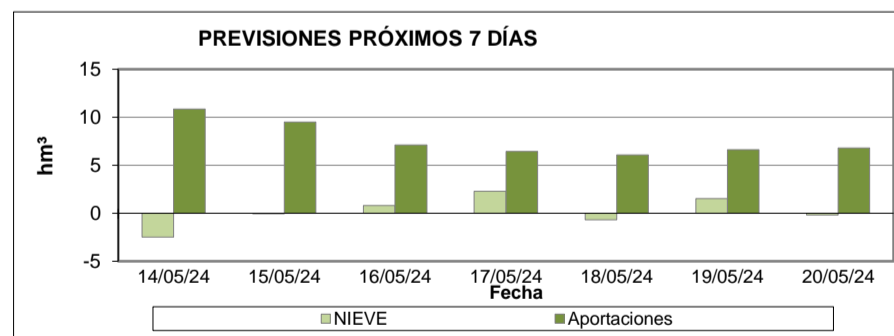
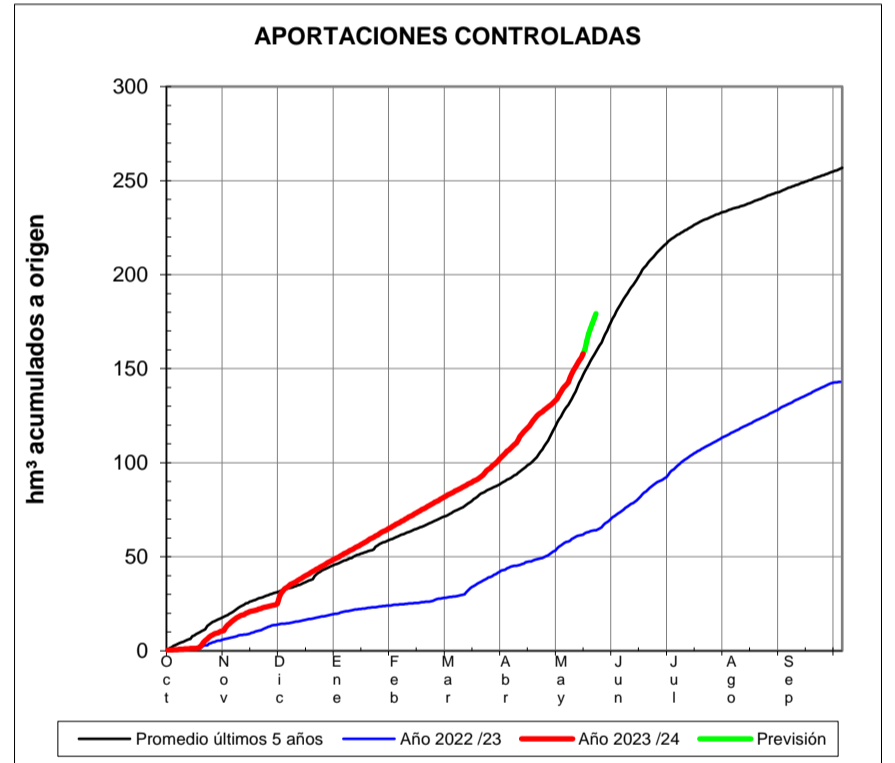
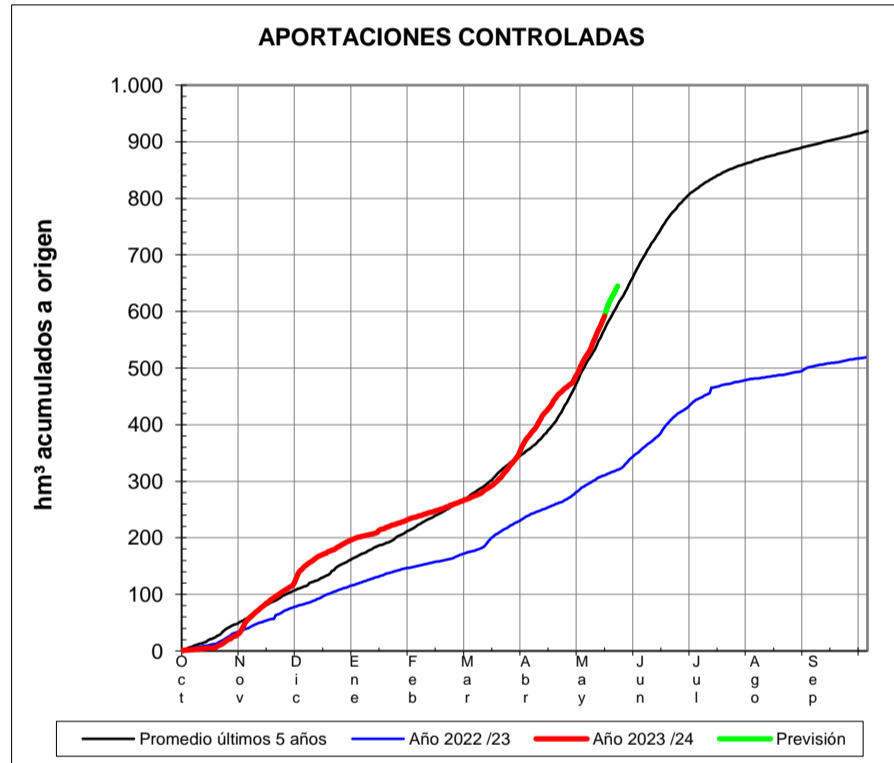
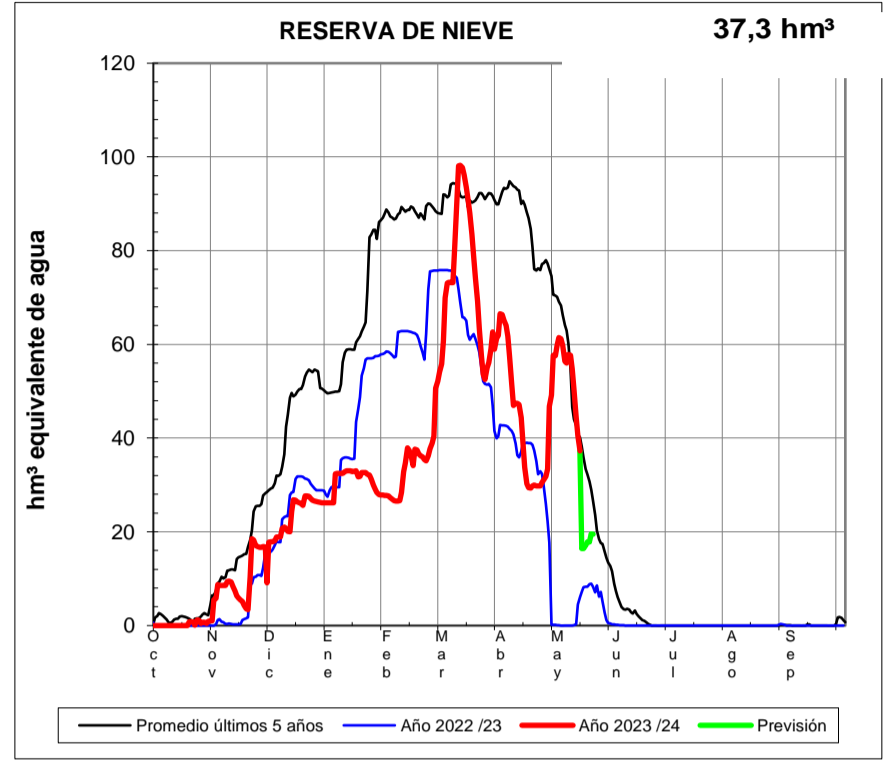
EVOLUCIÓN DE LA RESERVA DE NIEVE Y DE LAS APORTACIONES EN LAS SUBCUENCAS NIVALES DE LAS VERTIENTES CANTÁBRICA Y PIRENAICA DE LA DEMARCACIÓN HIDROGRÁFICA DEL EBRO

Fecha del informe: 13/05/2024

NOGUERA PALLARES A EN E. DE TALARN



VALIRA EN SEO D'URGEL



EVOLUCIÓN DE LA RESERVA DE NIEVE Y DE LAS APORTACIONES EN LAS SUBCUENCAS NIVALES DE LAS VERTIENTES CANTÁBRICA Y PIRENAICA DE LA DEMARCACIÓN HIDROGRÁFICA DEL EBRO

Fecha del informe: 13/05/2024

SEGRE EN SEO D'URGEL

